



Regione Lombardia

CENTRO FUNZIONALE MONITORAGGIO RISCHI NATURALI
 Regione Lombardia
 Piazza Città di Lombardia, 1 - 20124 - Milano

D.G. Territorio e Protezione Civile
 U.O. Protezione Civile

ALLERTA di PROTEZIONE CIVILE n° 2020.1 del 04/01/2020 ore 11.58
Rischio INCENDI BOSCHIVI

ALLERTA ARANCIONE

SINTESI METEOROLOGICA - LIVELLI DI CRITICITA' E DI ALLERTA - FASI OPERATIVE MINIME

Tempo stabile sulla Lombardia con assenza di precipitazioni.

Prevista un'intensificazione del vento da Nord a partire dalla serata di oggi 04/01 e fino alle prime ore di domani 05/01, in particolare oltre i 700/1000 metri di quota (con raffiche fino a 35-55 km/h), con locali e temporanei rinforzi anche alle quote più basse sulle zone di Nordovest e sull'alta Pianura occidentale.

I venti sono previsti in attenuazione già dalla tarda mattina di domani 05/01.

In concomitanza con l'intensificazione della ventilazione, si attende una diminuzione della umidità dell'aria e dello strato superficiale del terreno: si segnalano quindi condizioni favorevoli allo sviluppo e alla propagazione di incendi boschivi, in particolare sulla fascia alpina e prealpina (principalmente sui settori di Nordovest).

Zone omogenee di allertamento		Decorrenza della criticità		Livelli di criticità / allerta previsti	Fase operativa minima
Codice	Denominazione	Data inizio	Data fine		
F1 (SO)	Val Chiavenna	04/01/20 13:00	Prossimo aggiornamento	Giallo Ordinaria	Attenzione
F10 (BS)	Mella - Chiesa	04/01/20 18:00	06/01/20 00:00	Arancione Moderata	Attenzione
F11 (BS, MN)	Garda	04/01/20 18:00	06/01/20 00:00	Arancione Moderata	Attenzione
F12 (CO, VA, LC)	Pedemontana Occidentale	04/01/20 13:00	Prossimo aggiornamento	Giallo Ordinaria	Attenzione
F13 (LO, MB, BG, MI, PV, CR)	Pianura Occidentale	04/01/20 13:00	Prossimo aggiornamento	Verde Assente	-
F14 (BS, BG, MN, CR)	Pianura Orientale	04/01/20 13:00	Prossimo aggiornamento	Verde Assente	-
F15 (PV)	Oltrepò Pavese	04/01/20 13:00	Prossimo aggiornamento	Giallo Ordinaria	Attenzione
F2 (SO)	Alpi Centrali	04/01/20 13:00	Prossimo aggiornamento	Giallo Ordinaria	Attenzione
F3 (SO)	Alta Valtellina	04/01/20 13:00	Prossimo aggiornamento	Giallo Ordinaria	Attenzione
F4 (VA)	Verbano	04/01/20 18:00	06/01/20 00:00	Arancione Moderata	Attenzione
F5 (BG, CO, LC)	Lario	04/01/20 18:00	06/01/20 00:00	Arancione Moderata	Attenzione
F6 (BG)	Brembo	04/01/20 18:00	06/01/20 00:00	Arancione Moderata	Attenzione
F7 (BG)	Alto Serio - Scalve	04/01/20 18:00	06/01/20 00:00	Arancione Moderata	Attenzione
F8 (BS, BG)	Basso Serio - Sebino	04/01/20 18:00	06/01/20 00:00	Arancione Moderata	Attenzione
F9 (BS)	Valcamonica	04/01/20 18:00	06/01/20 00:00	Arancione Moderata	Attenzione

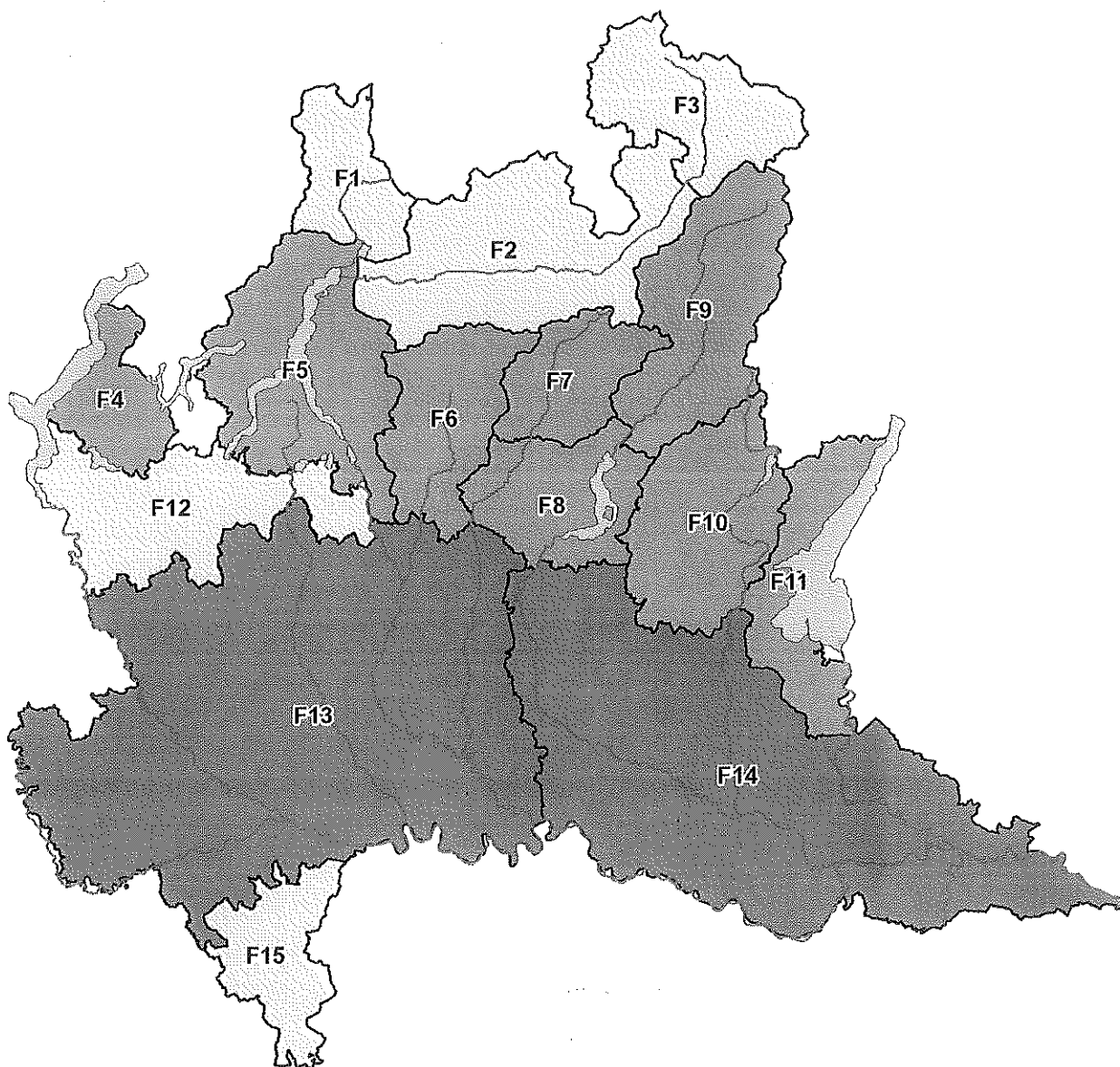
VALUTAZIONE EFFETTI AL SUOLO - INDICAZIONI OPERATIVE

In conseguenza dell'assenza di precipitazioni previste, degli incendi boschivi verificatisi nei giorni scorsi sulle Prealpi centrali e del previsto intensificarsi della ventilazione, in particolare sulle aree di Nordovest (tra la sera di oggi 04/01 e la tarda mattina di domani 05/01), si raccomanda di **attivare o mantenere adeguate azioni di sorveglianza e pattugliamento del territorio** che dovranno riguardare prevalentemente i Comuni ricadenti nelle classi di rischio 3, 4 e 5 del *Piano regionale delle attività di previsione, prevenzione e lotta attiva contro gli incendi boschivi* e i Comuni colpiti dagli incendi recenti.

Tali azioni dovranno intensificarsi tra la serata di oggi 04/01 e la giornata di domani 05/01, tenendo presente che **l'intensificazione dei venti prevista potrebbe rendere difficoltose le operazioni di spegnimento con mezzi aerei.**

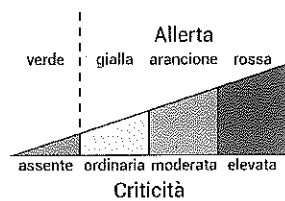
I Presidi territoriali hanno sempre l'onere di valutare l'attivazione e/o il passaggio a fasi operative di livello superiore, in funzione di valutazioni locali sull'evoluzione degli effetti al suolo e della vulnerabilità del proprio territorio.

Secondo gli attuali scenari di previsione, per la giornata del 06/01 si attende la diminuzione della ventilazione e un ritorno a condizioni più umide, con il rischio *incendi boschivi* che tenderà a scendere in codice GIALLO. Una rivalutazione della previsione per le giornate successive verrà comunque effettuata nella mattina di domani 05/01 dal Centro funzionale.



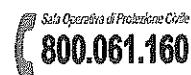
Si raccomanda di seguire l'evoluzione dei *codici colore di allerta* previsti sull'app **allertaLOM**.

LEGENDA



SEGNALARE OGNI EVENTO SIGNIFICATIVO A

SALA OPERATIVA - CENTRO FUNZIONALE MONITORAGGIO RISCHI NATURALI
salaoperativa@protezionecivile.regione.lombardia.it
cfmr@protezionecivile.regione.lombardia.it



Le previsioni meteorologiche sono a cura di ARPA Lombardia - Servizio Meteorologico Regionale.
La rete idro-meteorologica della Lombardia in tempo reale è disponibile al sito iris.arpalombardia.it